



FONTAINE ET TEMPLE

Le chemin des Princes

Nous sommes ici sur les anciennes terres des princes de Montbéliard qui comptent Brevilliers en leurs possessions du XII^e siècle jusqu'en 1332 et la succession du Comte Renaud de Montbéliard. Le village entre alors dans la seigneurie d'Héricourt. Ce pays, par des bornes circonscrit, tire de cette histoire singulière des particularismes qui ont forgé son identité et laisse encore des

traces, dont les fameuses bornes de pierre qui jalonnent une partie du sentier. Depuis le cimetière, notre point de départ, le sentier met le cap sur les hauteurs du village, à proximité du temple protestant. Un édifice daté de 1788, reconstruit après la destruction du Temple initial par les catholiques de Chatenois en 1700. La route de Chatenois justement inaugure le tracé avant qu'il n'emprunte les chemins forestiers. De hautes futaies de feuillus et des allées accueillantes constituent l'essentiel du décor de notre randonnée. Les passages de gibiers sont nom-



breux et la balade saura séduire les plus attentifs qui identifieront les nombreuses traces et autres bruits, témoins de l'intense vie animale qui règne ici. Témoin encore, mais de pierre cette fois, le dolmen du Bois des Issières. A 250 mètres du sentier principal, celui que les anciens nommaient la pierre des Gaulois, continue d'intriguer... Il s'agit d'une sépulture collective qui date de l'âge du cuivre (2000 à 1800 ans av. JC). Retour au tracé qui à mi-parcours rejoint le GR5 et trouve également la jonction entre la

Haute-Saône, le territoire de Belfort et le Doubs. Ambiance forestière toujours avant de retrouver un sentier à découvert qui sillonne entre champs cultivés et sous-bois et offre un grand bol d'air. De la ferme des Champs Morel, c'est une vision à 360° qui s'étire des Vosges au Jura et même jusqu'aux Alpes Bernoises. Difficile d'imaginer que les agglomérations et leur vie fourmillante ne sont qu'à quelques centaines de mètres !

Pictogrammes à suivre



GR5 (E2)

Circuit balisé dans les deux sens

Fonctions des pictogrammes



SENTIER CIRCULAIRE



LIAISON ENTRE DEUX POINTS



MAUVAISE DIRECTION



LIAISON GR5/S9 SENTIER EN LIGNE



DIRECTION À SUIVRE



CHANGEMENT DE PICTOGRAMME

Signalétique directionnelle et touristique



18 POMPIERS

17 POLICE

15 SAMU

112 EUROPEEN

COUVERTURE : LA MONTBÉLIARDE

COMMUNAUTÉ DE COMMUNES DU PAYS D'HÉRICOURT




LISTE DES CIRCUITS

- 1- **Le chemin des Princes** Brevilliers
- 2- **Circuit de la Diaichotte** Chagey
- 3- **Circuit du Bois des Gouttes** Chalonvillars
- 4- **Circuit de la Pierre qui tourne** Champey
- 5- **Le sentier des étangs et des fontaines** Chenebier
- 6- **Le sentier de la Comtesse Henriette** Étobon
- 7- **Le tour d'Héricourt** Héricourt
- 8- **Le tour du Mont-Vaudois** Héricourt
- 9- **La Source de la Charmille** Héricourt
- 10- **Le circuit des Viaducs** Héricourt
- 11- **Le circuit du Ranch** Héricourt
- 12- **La Pierre Plate Parcours pédagogique** Héricourt
- 13- **Le sentier du Fort du Mont-Vaudois (Fort Broussier)** Héricourt
- 14- **La ronde du Pâquis** Mandrevillars
- 15- **La boucle du Pommeray** Saulnot

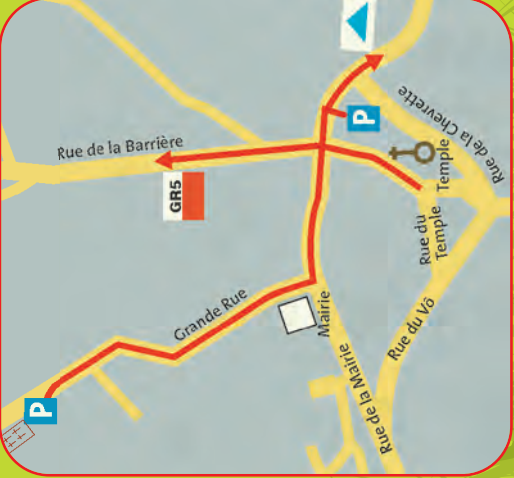
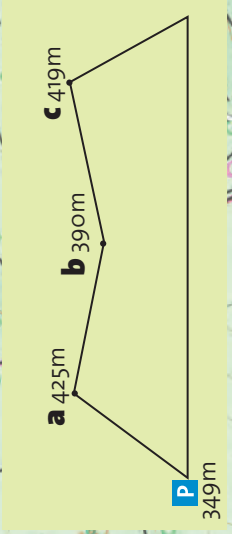
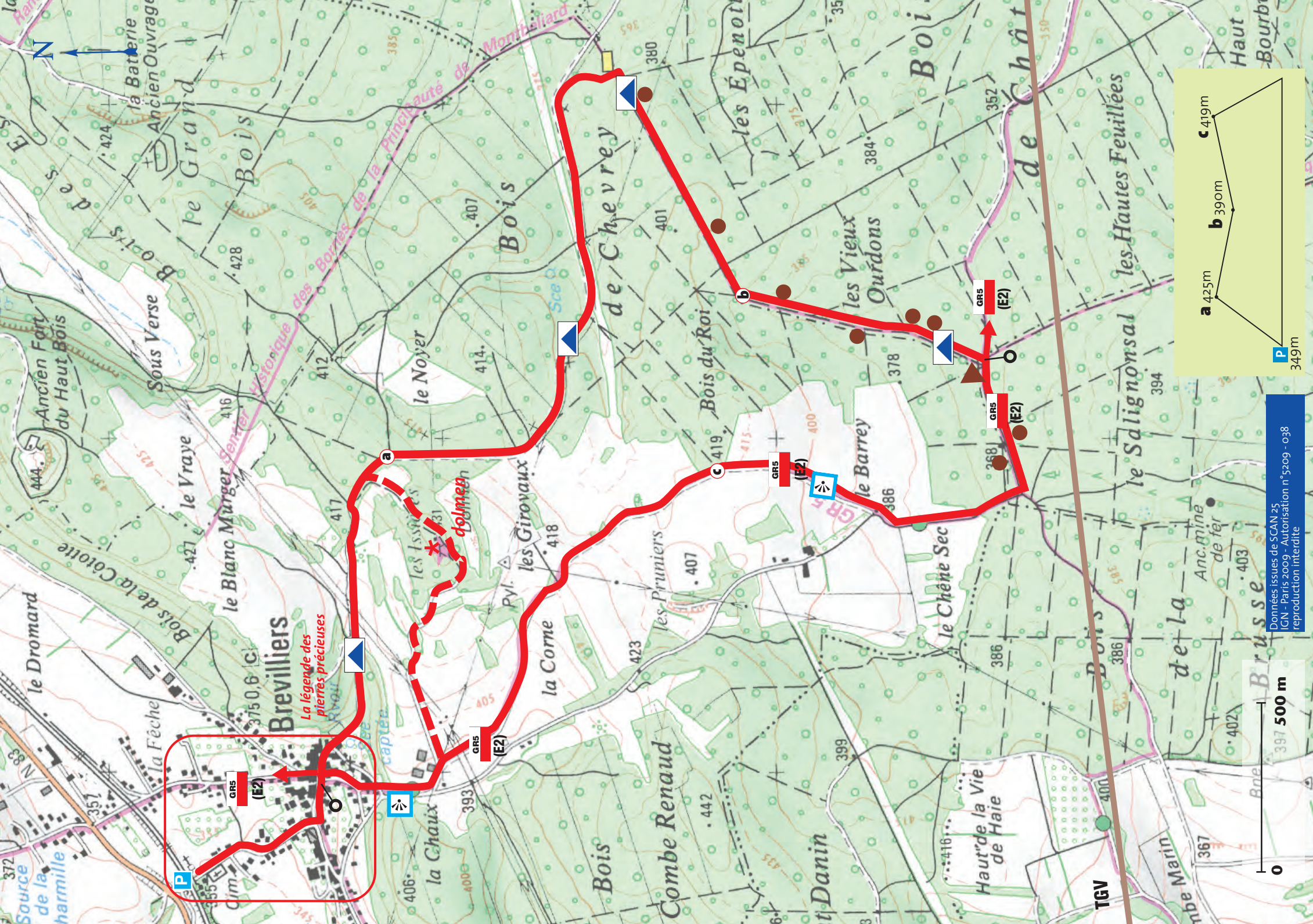


Le chemin des Princes
La légende des pierres précieuses

BREVILLIERS
Distance 8,5 km - Niveau facile



maquette Jacques Monin Belfort - terre Anne Willaiche-Chaveau Vesoul



DÉPART CONSEILLÉ : parking cimetière de Brevilliers

Informations sites et curiosités

- BREVILLIERS**
La légende des pierres précieuses
- Bornes de la Principauté de Montbéliard XVI^e siècle
 - ▲ Cette borne délimitait les territoires :
 - de la Principauté de Montbéliard (Allemagne),
 - de la Maison des Habsbourg (Autriche),
 - de la Seigneurie d'Héricourt (France).
 - ☪ Temple 1788
 - ☪ Fontaine XIX^e siècle
 - ☪ Dolmen 2000-1800 av J.C.